

Глава 1.1.6. «УЕЗДНЫЙ ГОРОД КОВРОВ ВО ВЛАДИМИРСКОМ НАМЕСТНИЧЕСТВЕ»

(1778 – 1780... гг.)

«С 1778 г. – уездный г. Ковров Владимирской губернии (с 1796 г. – Владимирская губерния), в 1796 г. – город был оставлен за штатом, но в 1803 г. – снова уездный».

«Период с конца XVIII века до начала 60-х гг. XIX века в истории Коврова можно назвать неудачным.

Оказавшись в стороне от новых торговых путей (генеральные тракты «Сибирский» и «Саратовский» прошли значительно южнее Коврова), Ковров потерял прежнее экономическое значение и развивался в этот период времени очень медленно. Экономике и рост города подрывали частые опустошительные пожары... И.Н.Зудина» [«Рожд. сборник №1», 1994].

* * * * *

1778 г. «В 1778 г., при учреждении Владимирского наместничества в составе 14 уездов, село **Коврово** переименовано было в **уездный город Ковров**.

Открытие города производил Владимирский наместник Воронцов, который любил охотиться в густых Ковровских лесах, изобилующих всякой дичью, особенно зайцами. Поэтому он сделал представление, что приличнейшим гербом для новооткрытого города может быть изображение зайцев в поле. Представление было уважено, и Ковров получил герб с изображением двух сидящих зайцев в зелёном поле» [А.И.Иванов, 1928].

«В 1778 г. при учреждении Владимирского наместничества село получило титул уездного города. Церемония открытия нового города состоялась 1 сентября 1778 г. Эту дату и считают днём рождения города Коврова» [Коврову – 200 лет].

1779 г. «Один год прожит в новом статусе уездного города, но Ковров по-прежнему напоминал село. Занимал крошечную территорию с двумя порядками деревянных домов на берегу Клязьмы. Каменное строение всего одно – Христо-Рождественский собор. Население – лишь 169 человек» [«3Т», 6.06.2003].

1779 г. «Первым ковровским городничим (который ведал «управой благочиния» – городской полицией) по представлению губернатора высочайшим указом был назначен премьер-майор Александр Петрович **Фленс** (служил в Коврове в 1779-1782 гг.)» [Н. Фролов].

1781 г. «Утверждение императрицей Екатериной II герба г. Коврова».

1784 г. «Вновь открытый город принадлежал в первое время к числу самых незначительных городов Владимирского края. По данным 1784 г., в нём насчитывалось всего жителей 581 чел. и 127 жилых строений (все деревянные).

В то же время в других городах губернии количество жителей и домов было следующее:

Город (1784 г.)	Жителей (1784 г.)	Домов (1784 г.)
Муром	3670	940
Переславль-Залесск	3638	997
Суздаль	2962	747
Вязники	1925	486
Александров	1859	455
Меленки	1449	283
Гороховец	1276	333
Киржач	863	138
Ковров	581	127

Судогда	243	64
---------	-----	----

Таким образом, гор. Ковров в конце XVIII века по количеству населения и размерам занимал последнее место в ряду уездных городов, превосходя только Судогду. Внешняя окружность города равнялась 1,5 км.

Общая площадь городских земель определялась в 17 гект.

При такой малочисленности населения и незначительных размерах, Ковров играл, однако, уже в то время довольно крупную роль в торгово-промышленной жизни губернии. Выгоды его географического положения – в центральной части губернии на берегу судоходной реки и некоторые природные богатства – обилие леса и залежи известняка – обеспечивали не только жизнеспособность города, но и его дальнейший рост. На зимнюю Ковровскую ярмарку, продолжавшуюся три дня, съезжались купцы из городов Москвы, Ярославля, Вязников, Муром, Шуи, Юрьева-Польского, Суздаля и Владимира с сукнами и разными шелковыми, бумажными и набойчатыми товарами. В летнее время сюда пригоняли из низовых городов барками соль, которую разбирали здесь и отвозили сухим путем по всей губернии и даже за ее пределы. В берегах Клязьмы производилась в широких размерах ломка белого камня на известь, которой снабжался весь Владимирский край.

В общем, экономическое значение Коврова, особенно, как торгового пункта, было весьма значительно.

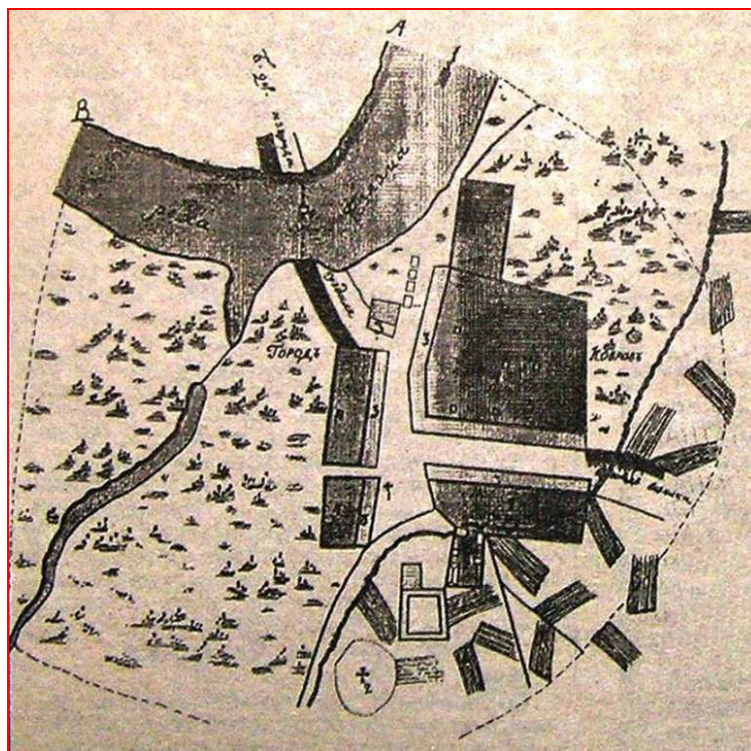
Об этом свидетельствуют, в частности, следующие сравнительные данные за **1784 г.** о количестве торговых заведений по некоторым городам губернии:

Муром	127	Киржач	27
Ковров	101	Гороховец	24
Александров	100	Меленки	4
Вязники	96	Судогда	4

» [А.И.Иванов, 1928].

1784 г. «Где же самая древняя часть г.Коврова?»

На этот вопрос помогает ответить план Коврова 1784 г., обнаруженный недавно в одном из московских архивов. Это старейший из всех известных на сегодняшний день планов нашего города. 213 лет назад, когда землемеры рисовали данный чертёж, Ковров всего лишь пятилетие находился в ранге уездного города. До 1778 г. это было село, и архивный документ как раз отражает его первоначальную планировку...» [Н.Фролов, «ЗТ», 5.11.1997].



Первый план г.Коврова 1784 г. [Н.Фролов, «ЗТ», 5.11.1997].

«Долгое время именитых и состоятельных жителей сначала села, а затем и города Коврова хоронили на местном кладбище, которое именовалось «кладбищем князей Ковровых», впоследствии ставшим называться по имени деревянной церквушки, поставленной на его окраине – **Иоанно-Воиновским**».

«На самом речном берегу четырьмя квадратиками отмечены амбары для хранения привозимых водным путём хлеба и соли. Между речной старицей и шашевской дорогой на плане показан лес, окружавший Ковров с трёх сторон. За монастырским подворьем и Гостиным двором были обрабатываемые поля.

Невелик Ковров того времени. Известно, что его население в **1784 г.** составляло всего 767 человек.

Через 4 года после съёмки плана, в **1788 г.**, Ковров сгорел почти дотла. Огонь не тронул лишь каменную церковь и дома рядом с ней. Всё остальное пришлось отстраивать заново. Именно тогда впервые появилась регулярная поквартальная планировка ковровских улиц, поглотившая прежнюю стихийную сельскую застройку.

Тем большую ценность представляет обнаруженный план, сохранивший для нас вид Коврова той поры, когда он только становился городом» [Н.Фролов, «ЗТ», 5.11.1997].

1788 г. «В ночь на 25 октября **1788 г.** – сильнейший пожар в Коврове, уничтоживший большую часть города – 99 дворов из 143. Большая часть населения города оказалась в бедственном положении. Во время пожара обгорел каменный дом купца Фёдора **Шаганова**, по-видимому, первый частный каменный дом в Коврове. В этом же году был утверждён и вскоре получен план регулярной застройки Коврова, который заключил улицы города в жёсткую прямоугольную сетку и по которому разрешалось строиться многочисленным погорельцам... И.Н.Зудина» [«Рожд.сборник №1», 1994].

«В **1788 г.** Ковров получает первый генеральный план перспективной застройки, подписанный Екатериной II, и потихоньку начинает обустраиваться. Намечены две основные магистральные улицы и семь перпендикулярных. В XIX столетии составили ещё несколько планов для Коврова и приняли ряд поправок, но они не нарушили первоначальное деление города на правильные прямоугольные участки и не позволили центру **1788 г.** «раствориться» в более поздней планировке» [«ЗТ», 6.06.2003].

1788 г. «Через 10 лет, в **1788 г.**, был утверждён план регулярной застройки молодого города.

Ковров был распланирован довольно правильно. План предполагал прямоугольное очертание города, прямые перпендикулярные улицы (6), идущие с севера на юг и с востока на запад, расчленение планируемых массивов жилой застройки на кварталы (12).

Город получал чёткие границы: предусматривался вал и ров для его ограничения. Ранее сложившаяся планировка отвергалась. Неизменной оставалась лишь та часть города, которая располагалась непосредственно близ реки и по склону возвышенного берега» [И.Скурко, «ЗТ», 18.05.1989].

1788 г. «Что же представлял собой город Ковров в конце XVIII века?

Пожар октября **1788 г.** уничтожил большую часть старой сельской застройки.

Новое строительство в Коврове стало проводиться в соответствии с планом, утверждённым императрицей Екатериной II 9 декабря **1788 г.**

Этот чертёж помещён в «Полном собрании законов Российской империи» в томе карт и планов. Он предусматривал регулярную поквартальную застройку Коврова.

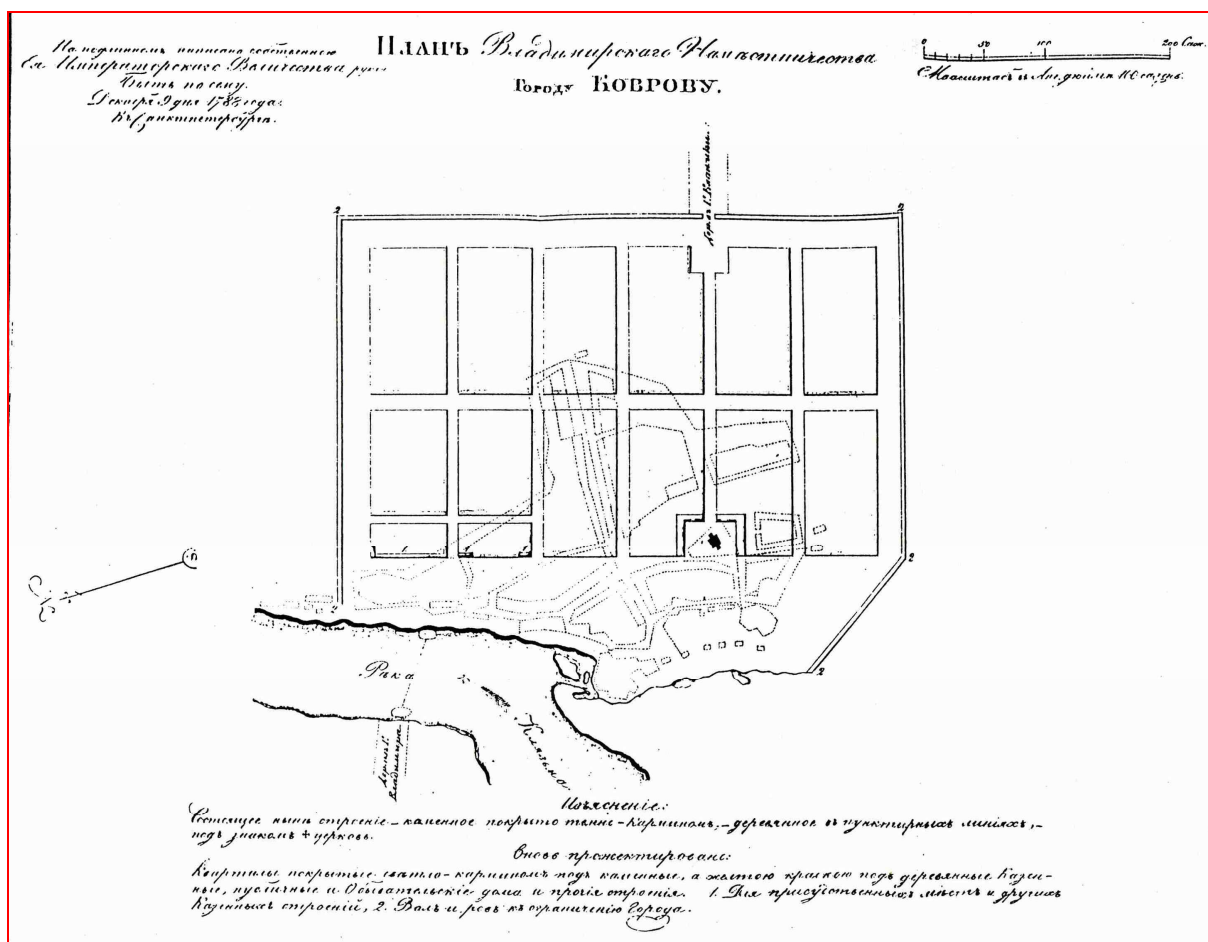
Город должен был состоять из 12 кварталов, **ограниченных валом и рвом**, проведённым по нынешним улицам Карла Маркса (Подьяческой), Дегтярёва (Павловской) и Свердлова (Георгиевской).

Более подробный вариант данного плана находится в Архиве древних актов в Москве в фонде «Материалы генерального и специального межевания по Владимирской губернии». Это так называемый «Прожектированный (проектный) план города Коврова», относящийся к **концу 1780-х – началу 1790-х гг.**

По сравнению с планом, помещённым в собрании законов, данный план содержит ряд дополнительных интересных подробностей. Так, в нём обозначены соляные и винные магазины на северной окраине города у реки Клязьмы, 2 питейных дома (один на берегу реки, другой по нынешней улице «Правды» на выезде из города), 4 харчевни (по углам перекрёстка нынешних улиц «Правды» и Абельмана), 2 кузницы у заводи Клязьмы, под горой напротив Христорождественской церкви, скотобойня (самое северное строение города, на берегу Клязьмы за соляными и винными магазинами). По нынешней ул. Володарского показан «дом, в котором помещены ратуша, шестигласная дума и сиротский суд».

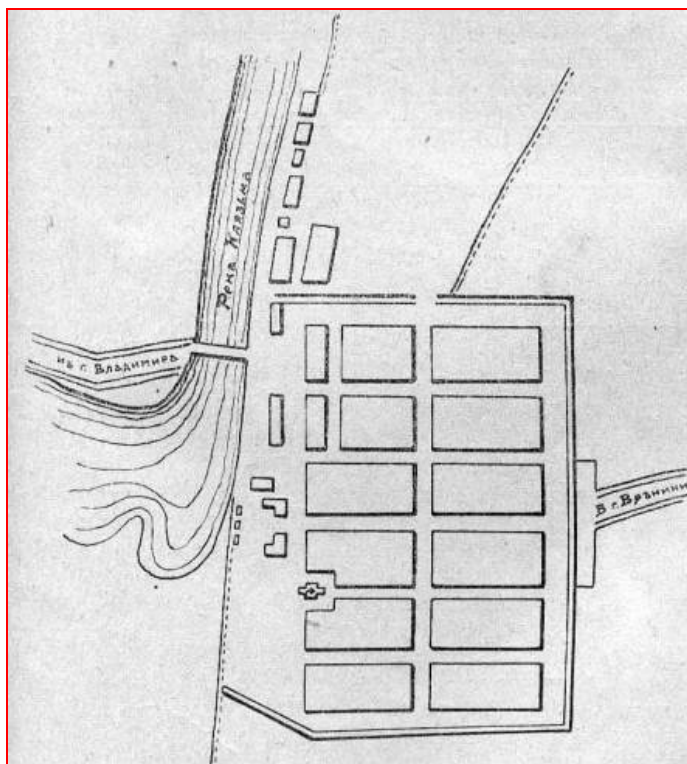
Самым же любопытным фактом можно считать обозначение на рассматриваемом плане «Больших улиц». Это Набережная, проходящая вдоль реки Клязьмы, **Владимирская** (нынешняя Володарского) и ул. **Новопавловская** (нынешняя «Правды»). Эти названия – самые первые известные официальные наименования ковровских улиц.

На архивном плане конца XVIII века также обозначены деревянный мост через Клязьму и кладбищенская церковь св.Иоанна-Воина. Архивный план отражал не только предполагаемые, но и уже реально существовавшие городские сооружения» [Н.Фролов].



План г.Коврова 1788 г. [«Рожд.сб.№1», 1994 г.]

1789 г. «В 1789 г. Ковров уничтожен был почти начисто страшным пожаром. В течение нескольких лет он не мог оправиться от этого бедствия, а потому в 1796 г. обращён был в посад» [А.И.Иванов, 1928].



План города Ковров XVIII века» [А.И.Иванов, 1928]

1789 г. «В 1789 г. сильный пожар уничтожил почти весь город, всю старую застройку. После пожара Ковров начинает отстраиваться согласно утверждённому плану и к середине XIX века в процессе строительства получает новый облик: в соответствии с планом застройки, принятым в 1788 г., появляются 12 кварталов и первые 6 улиц» [И.Скурко, «ЗТ», 18.05.1989].

1792 г. «Первый в Коврове завод – солодовенный – появился в 1792 г. Он принадлежал купцу 3-й гильдии Прокофию Фёдоровичу **Куренкову**, размещался в двух небольших деревянных строениях и производил 150 четвертей ржаного солода в год» [Н.Фролов].

1795 г. «Первая в Коврове фабрика – полотняная – принадлежала братьям-купцам Осипу и Ефиму Яковлевичам Воронковым. Она начала работать в 1795 г., но в декабре того же года сгорела (просто несчастный случай или происки конкурентов, «рэкетиров XVIII века», а значит, нераскрытое преступление – осталось тайной). [Н.Фролов].

1796 г. «Обращение Коврова в заштатный город».

1797 г. «7 января 1797 г. ковровским городским головой на трёхлетие, до 1800 г., выбран Фотий Петрович **Зайцев** (1742-1798) из старинного ковровского рода, сын крестьянина с. Коврово».

1797 г. «В 1797 г. губернская врачебная управа, желая узнать, есть ли в губернии врачи, способные обучать медицине воспитанников семинарии, сделала запрос. Из Коврова ответил иностранец – штаб-лекарь Карл де **Розенталь**. От преподавания в семинарии Розенталь отказался из-за слабого знания русского языка. Единственный лекарь на город с населением около 700 жителей, он производил осмотр мёртвых тел, делал их вскрытие, присутствовал при рекрутских наборах. Во время эпидемий оказывал помощь пострадавшим и получал за эту работу 300 ассигнаций в год» [И.Зудина, «ЗТ», 19.08.1994].

По данной главе использованы материалы, с которыми более подробно можно ознакомиться в следующих источниках:

1.	«Город Ковров в прошлом и настоящем. Краткий краеведческий очерк с при-
----	---

	ложением плана города и карты ковровского уезда», А.И.Иванов, Ковров, – 1928
2.	« Коврову – 200 лет », В. Григорьев, А.Зайцев, Ю.Синицын, Ярославль, – 1978 , 287 с.
3.	Газеты «Знамя труда».